

# Recursos Amazónicos y Política Regional de Desarrollo de Loreto



Lic. Yván Vásquez Valera  
Presidente Regional de Loreto



# PERÚ: PAIS AMAZÓNICO



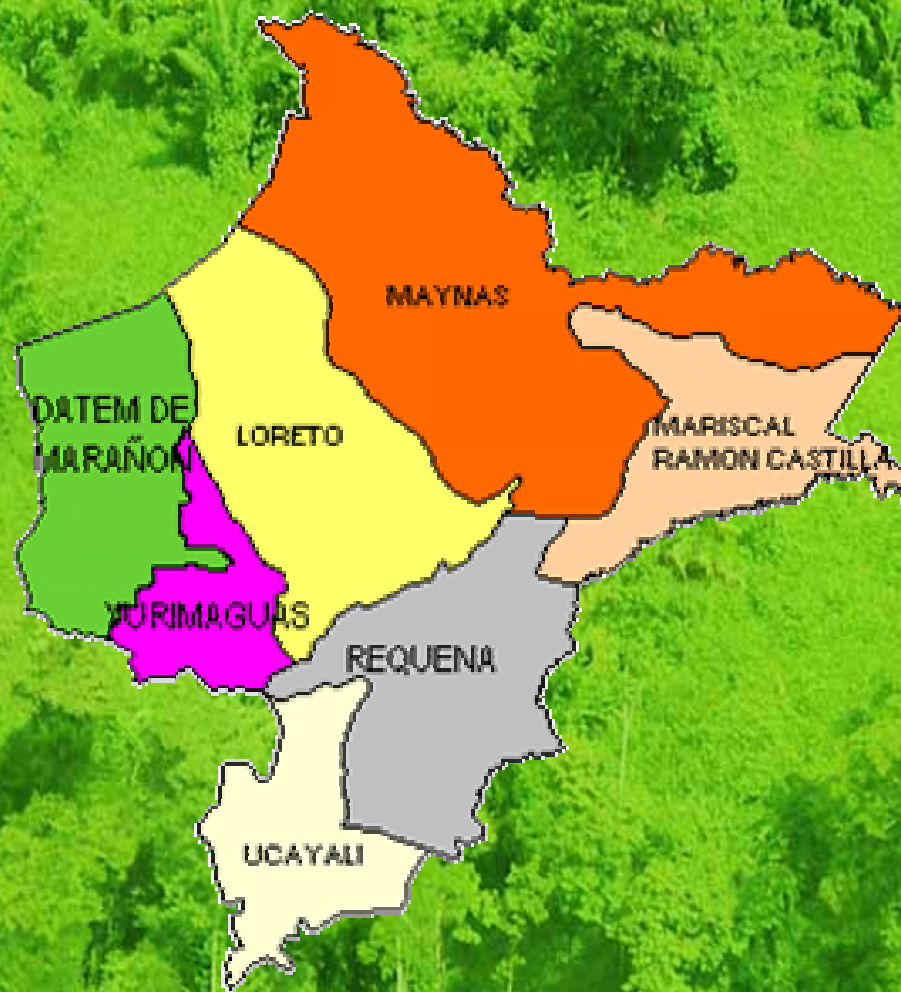
**El Perú es uno de los países con mayor diversidad:**

- **Geográfica (84 zonas de vida),**
- **Biológica (17,144 especies de plantas superiores, 513 de mamíferos, 1,710 de aves, 797 especies de peces), y**
- **Cultural (13 familias lingüísticas, 42 grupos étnicos)**

**La región amazónica tiene una superficie de 956.751 km<sup>2</sup>, la Región Loreto tiene el 74% del territorio nacional.**

# LORETO

- Extensión: 37 millones de ha.
- Un tercio del Perú.
- Produce una 1/5 agua dulce del planeta. Con 200,000m<sup>3</sup>/s. vertidos al Atlántico.
- Alta biodiversidad (Solo en el área de Iquitos: 800 especies de aves, 22 especies de monos, 350 especies de anfibios y reptiles, + 1500 spp. Mariposas)
- Importancia geopolítica de amazonía Peruana (línea de frontera región Loreto 3276 km, línea de frontera Tumbes - Tacna 3079.5 km)



# EJES DEL DESARROLLO REGIONAL

PETROLEO

TURISMO

LORETO REGION  
PRODUCTIVA

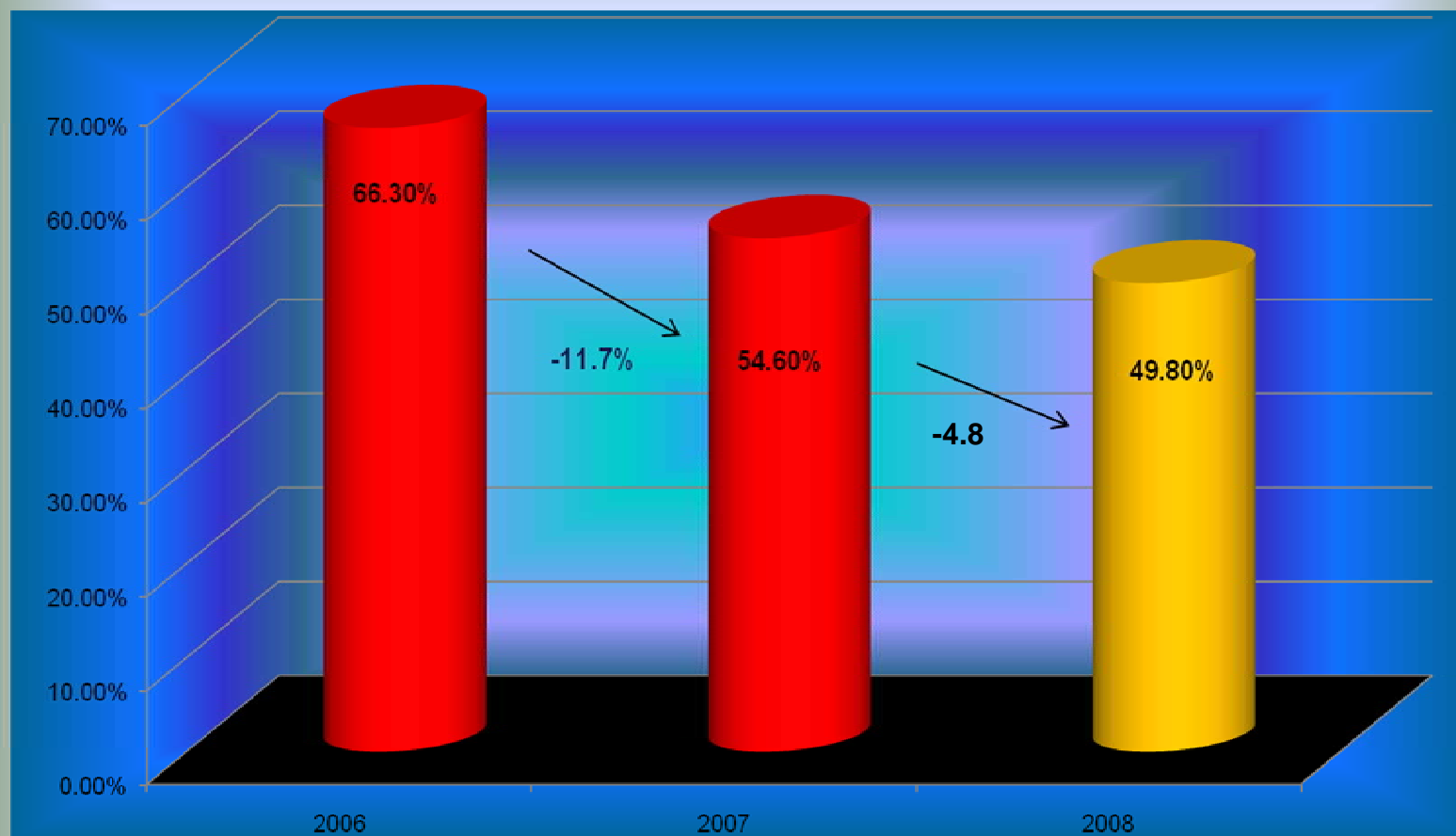
MADERA

BIONEGOCIOS



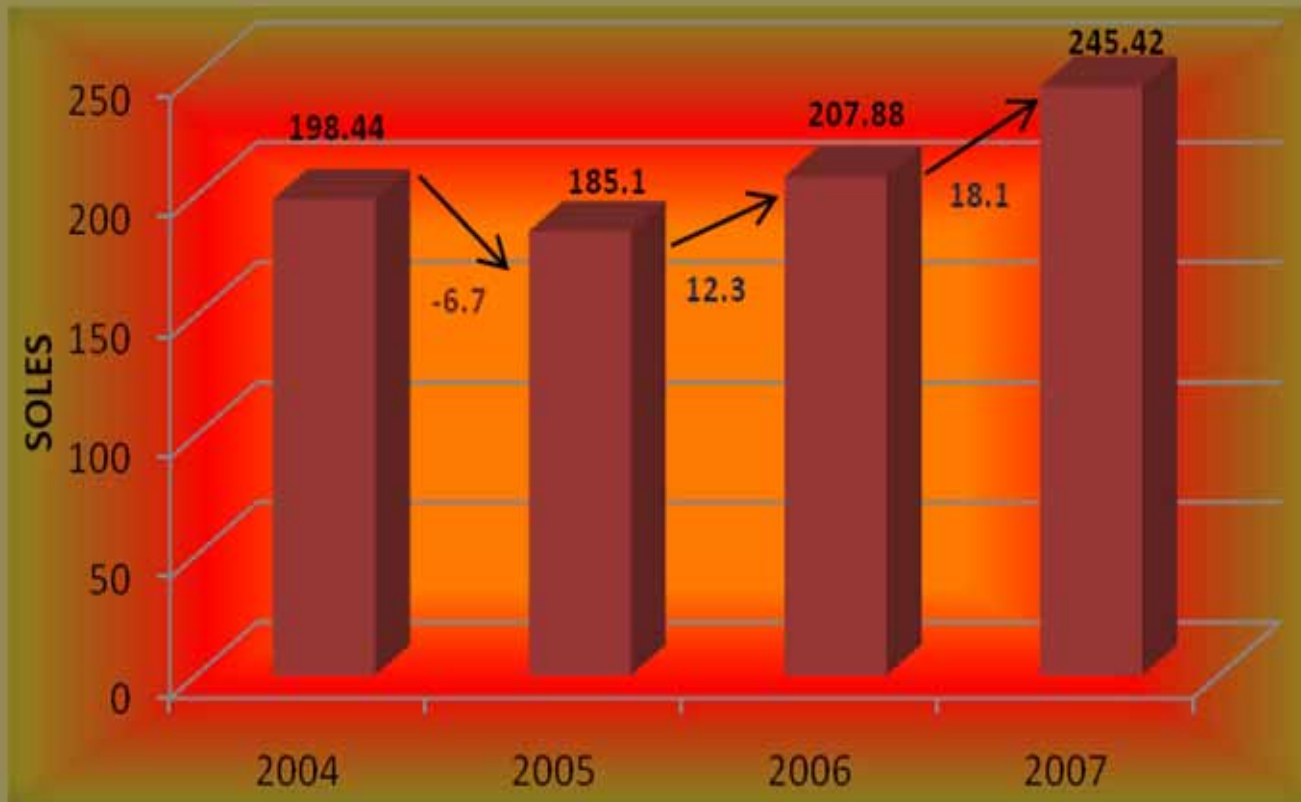
# INCIDENCIA DE POBREZA TOTAL

LORETO: INCIDENCIA DE POBREZA TOTAL



FUENTE: INEI-ENCUESTA NACIONAL DE HOGARES 2004-2007

## LORETO: GASTO PROMEDIO PER CAPITA MENSUAL



FUENTE: INEI-ENCUESTA NACIONAL DE HOGARES  
2004-2007

# SECTOR EDUCACIÓN

LORETO: Cobertura de Atención de la Población en Edad Escolar, 2006 - 2008

GRUPO DE EDAD	POBLACIÓN EN EDAD ESCOLAR			MATRÍCULA ESCOLAR			ÍNDICE DE COBERTURA (%)			DÉFICIT DE ATENCIÓN (%)		
	2006	2007	2008	2006	2007	2008	2006	2007	2008	2006	2007	2008
03 - 05	120,621	125,040	115,532	51,492	53,047	63,431	42.7	42.4	54.9	57.3	57.6	45.1
06 - 14	309,782	321,080	296,962	183,419	188,960	203,241	59.2	58.9	68.4	40.8	41.1	31.6
15 - 24	219,785	227,819	210,122	101,638	104,708	121,825	46.2	46.0	58.0	53.8	54.0	42.0
<b>TOTAL</b>	<b>650,188</b>	<b>673,939</b>	<b>622,616</b>	<b>336,549</b>	<b>346,715</b>	<b>388,497</b>	<b>51.8</b>	<b>51.4</b>	<b>62.4</b>	<b>48.2</b>	<b>48.6</b>	<b>37.6</b>

Fuente: Dirección Regional de Educación de Loreto

Elaboración: GOREL/Área de Estadística

DE LORETO

# TURISMO

## LORETO: ARRIBOS Y PERNOCTACIONES A LOS ESTABLECIMIENTOS DE HOSPEDAJE DE IQUITOS 1/ ENERO – DICIEMBRE

	2007	2008	Variación %
<b>ARRIBOS</b>	<b>101,395</b>	<b>129,431</b>	<b>21.66</b>
Nacionales	62,866	83,658	24.9
Extranjeros	38,529	45,773	15.8
<b>PERNOCTACIONES</b>	<b>199,528</b>	<b>261,811</b>	<b>23.8</b>
Nacionales	121,560	174,290	30.3
Extranjeros	77,968	87,521	10.9

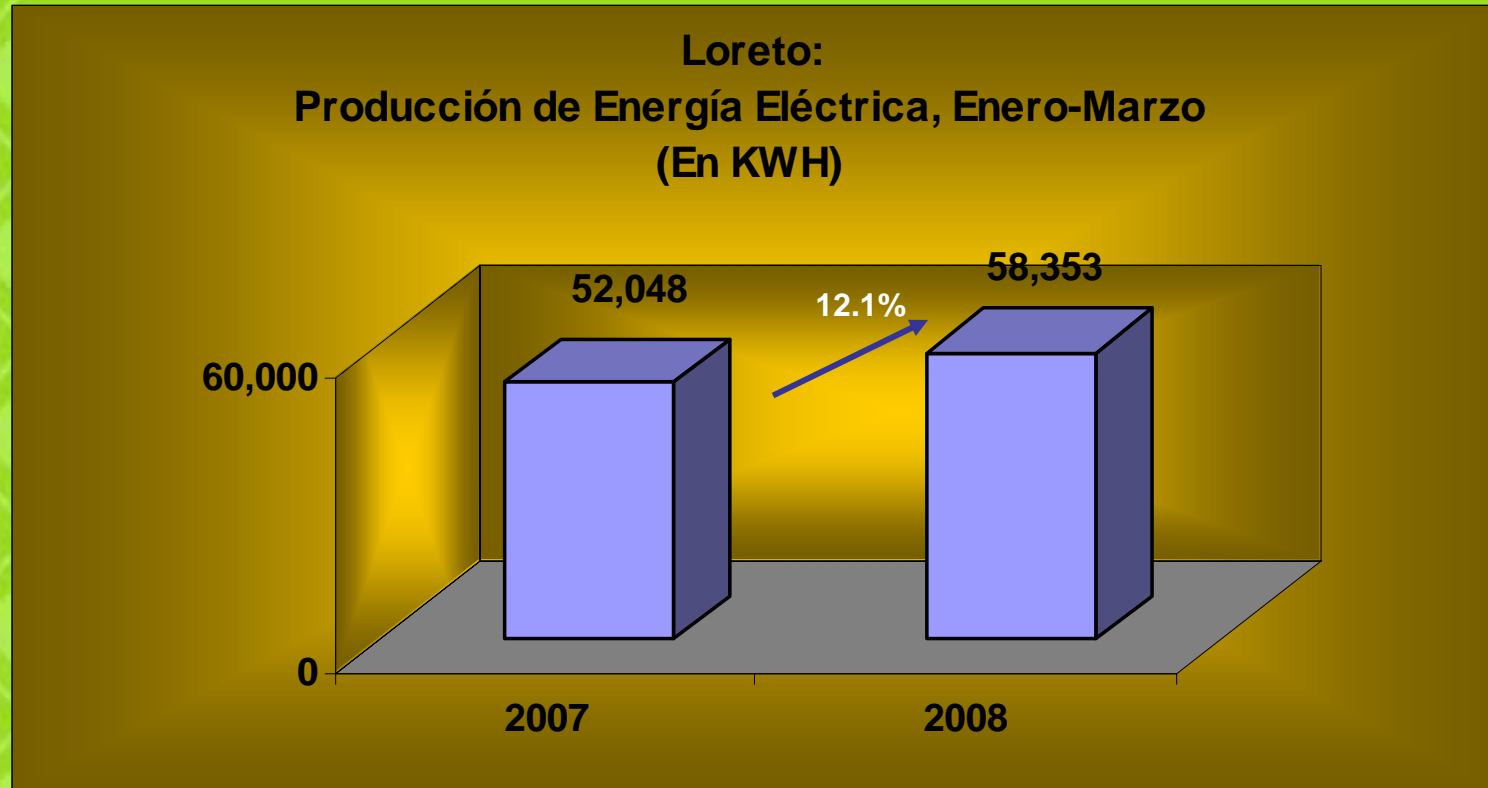
1/ Preliminar

Fuente: Dirección Regional de Comercio Exterior, Turismo y Artesanía de Loreto

Elaboración: GOREL/Área de Estadística



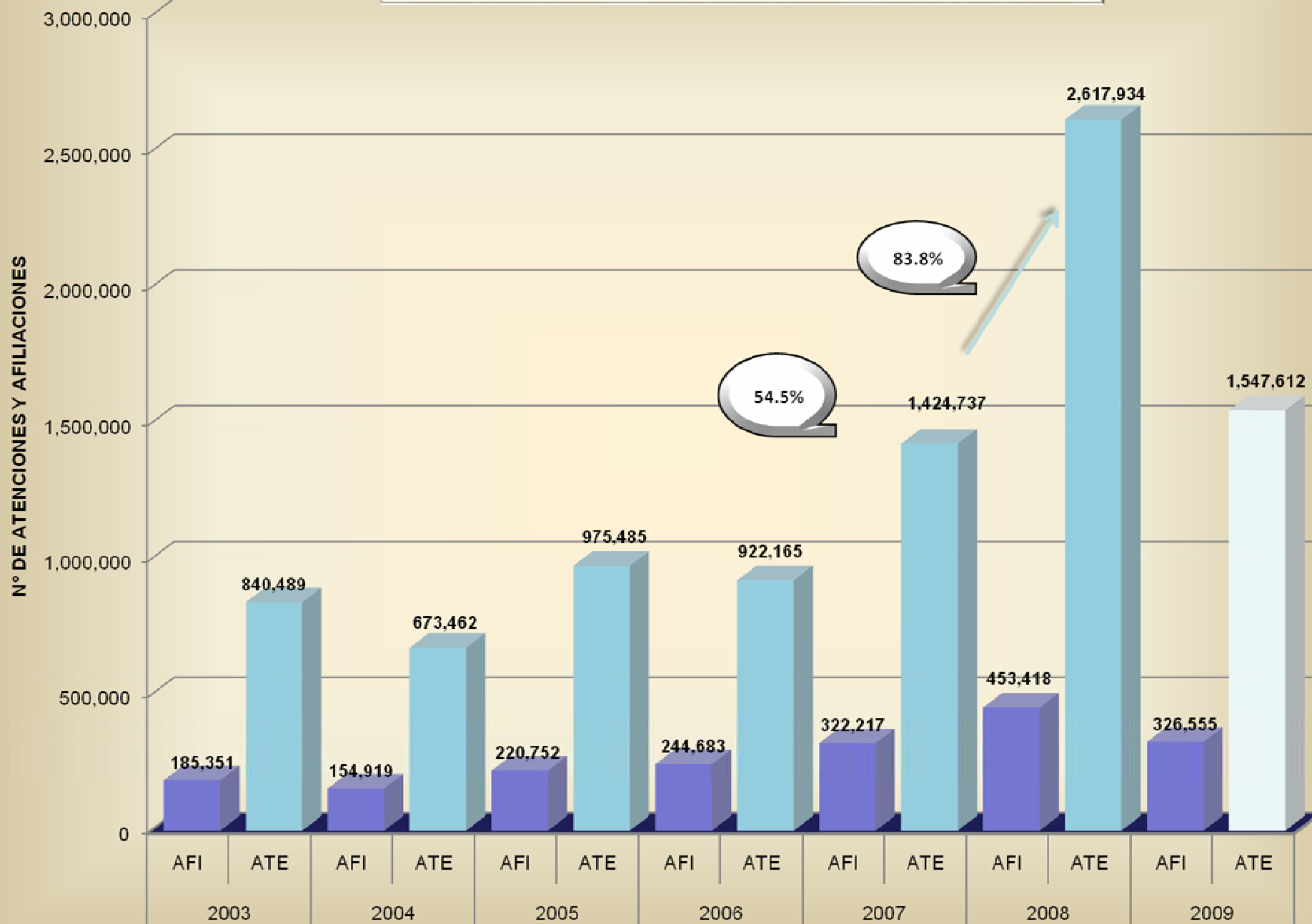
# DATOS DE ENERGIA



Fuente: ELECTRO ORIENTE S.A

Elaboración: GOREL/Área de Estadística

## ATENCIONES Y AFILIACIONES REGIÓN LORETO





# MADERA



# Bosques de Producción Permanente (BPP) y Concesiones Forestales Maderables en Loreto

Superficie de BPP (ha)	Concesiones Forestales (Nº)	Superficie Concesionada (ha)	% de Superf. Concesionada	Superficie no Concesionada (ha)
14` 782,302	250	2` 624,079	17.4	12` 158, 223

Fuente: Dirección General Forestal y de Fauna Silvestre.

## PRODUCCION DE MADERA DE LORETO

- Producción de madera en trozas: 550,000 m<sup>3</sup>/año.
- Producción de madera aserrada exportada: 250,890 m<sup>3</sup>/año (106'377,360 pies tablares).
- Valor de exportación \$ 161'453,392.
- Valor de exportación con valor agregado \$ 807'266,960.
- Madera aserrada: 250,890 m<sup>3</sup> por año (\$ 161'453,392).
- Triplay: 1,959.78 m<sup>3</sup> (\$415,473)



# FACTORES PARA UNA ADECUADA GESTIÓN DE LAS CONCESIONES FORESTALES

- **Evaluación e inventario forestal actualizado, que permita al postor ubicar el mejor área a concesionar.**
- **Creación de las unidades de aprovechamiento forestal en los BPP, con una previa ZEE como herramienta del ordenamiento territorial.**
- **Lineamientos claros y precisos, que definan el perfil del postor, para la adjudicación de las Concesiones Forestales.**
- **Administración Regional de los Recursos Forestales (culminar el proceso de transferencia)**

# CENTRO DE INNOVACIÓN TECNOLÓGICA - CITE FORESTAL

## CONFORMACIÓN

- El Gobierno Regional de Loreto, La Asociación de Industriales Madereros y Afines de Loreto/AIMAL, Instituto de Investigación de la Amazonía Peruana / IIAP, y la Universidad Nacional de la Amazonia Peruana/UNAP.

## OBJETIVOS

- Aumentar la competitividad de la Industria Forestal de nuestra región, mediante la adopción de los procesos y Tecnologías adecuadas, permitiendo dar valor agregado a los productos.



# SERVICIOS AMBIENTALES

Loreto tiene 37 millones de ha.  
1 ha de bosque produce 300 ton de biomasa, y  
captura 150 Tn. de CO<sub>2</sub>.

## OPORTUNIDADES

Otros beneficios:

- Producción y almacenamiento de agua dulce.
- Conservación de la naturaleza y el paisaje: (hábitat de la biodiversidad y procesos ecológicos fundamentales)
- Equilibrio del clima: (Secuestro y almacenamiento de carbono)





# ÁREAS DE CONSERVACIÓN REGIONAL



ÁREA DE CONSERVACIÓN REGIONAL "COMUNAL" TAMSHIYACU TAHUAYO, Beneficia a 35 comunidades con una extensión de 420,080.25 ha. Creada con Resolución Ministerial N° 010-2009-MINAM.

PROPUESTA DE ACR AMPIYACU APAYACU, Beneficia a 18 comunidades (nativos y ribereños) y tiene una extensión de 433,099.55 ha.



PROPUESTA DE ACR ALTO NANAY-PINTUYACU-CHAMBIRA, Beneficia a 21 comunidades y tiene una extensión de 953,001.26 ha.

**Total casi 2'000,000 has.**

**Población ha mejorado en un 300% su nivel de vida.**



# BIONEGOCIOS



# PRODUCCIÓN E INDUSTRIALIZACIÓN DE LA PIÑA EN LA ZONA DEL CASERIO UNIÓN, QDA. AUCAYO, PARA SU COMERCIALIZACIÓN AL MERCADO REGIONAL, NACIONAL E INTERNACIONAL



# CHAMBI RA PARA EL MUNDO

Mujeres Empresarias de las Comunidades de San Antonio y Atalaya, en la mira de las exportaciones. Gobierno Regional de Loreto, impulsa el trabajo organizado de sus comunidades amazónicas.



Exportación de artesanías al zoológico y museo de San Diego en los EE. UU., labor reconocida en un artículo del prestigioso diario "The New York Times". Teniendo pedidos de envío para países de la comunidad europea.

# CULTIVOS BANDERA

**PALMA ACEITERA**



**PIJUAYO PALMITO**



**CAMU CAMU**



**CACAO**



**YUTE**



**SACHAINCHI**



# ACUICULTURA



**Crianza de Peces**



**Pescado Ahumado**



**Salchicha de Pescado**



**Hamburguesa de Pescado**

# PECES ORNAMENTALES

*Apistogramma macmasteri*  
macho



*Apistogramma alacrina*  
Hembra



*Paracheirodon axelrodi*



*Pterophyllum altum*





# TURISMO





# TURISMO

El Amazonas, es el río más largo y más caudaloso de nuestro planeta: 7,020 Km

Alta biodiversidad, de especies y ecosistemas.



Incremento de turistas en un 18.8% entre los años 2007 y 2008 y en el 2009 de Enero a Marzo ha recibido 31,497 turistas incrementando al año anterior en 7.1%.

Parte del Circuito Nor Amazónico y parte del Eje Turístico Amazónico (OTCA).

Posicionamiento mundial en turismo de "IQUITOS"

# DÉJATE CAUTIVAR POR LA MAGIA Y EL ENCANTO DE NUESTRA TIERRA AMAZÓNICA





# PETROLEO



# RESPONSABILIDAD SOCIAL Y AMBIENTAL

La intervención de las empresas debe contribuir con el desarrollo local y mejorar la calidad de vida de las comunidades en armonía con el medio ambiente: salud, educación, manejo de recursos naturales, etc.

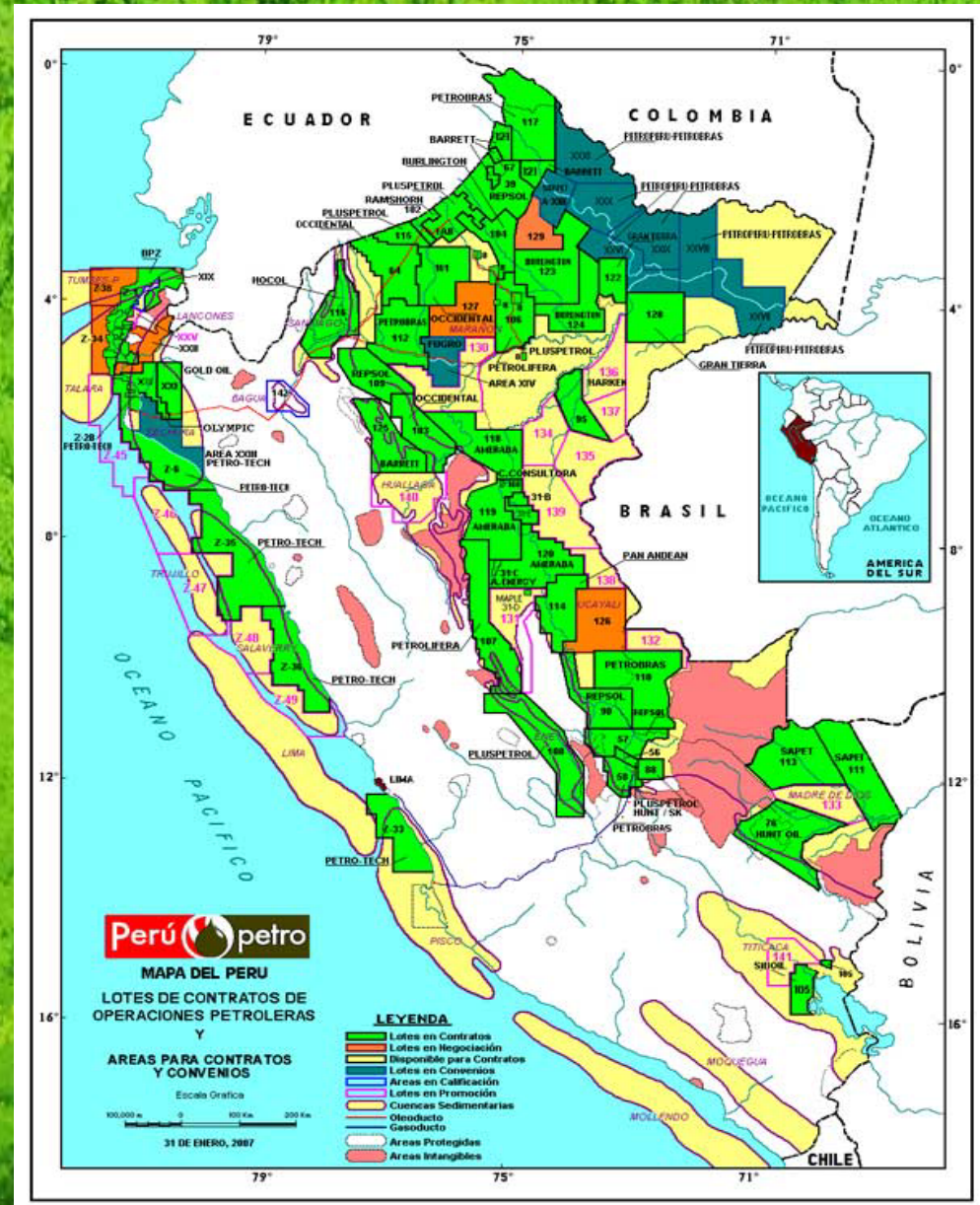
La industria responsable del petróleo debe hacer uso de técnicas modernas (re-inyección, perforación direccional, reducción de trochas, conductos inteligentes), técnicas que dejan relativamente bajo impacto en el largo plazo.

Lotes de contratos de Operaciones Petroleras y Áreas para contratos y convenios.

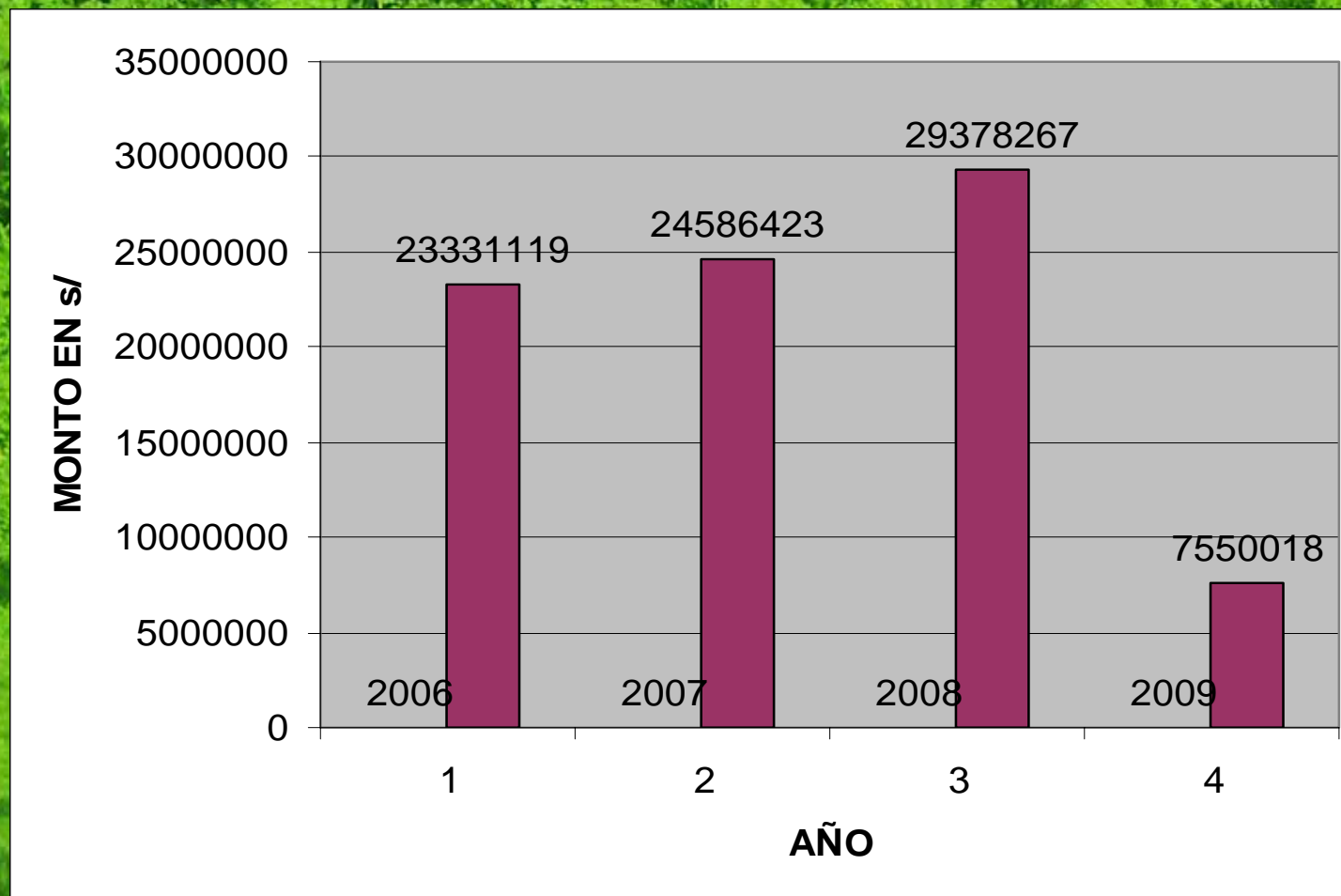
Los Lotes de Producción

El lote 1B y Lote 8 concede el canon.

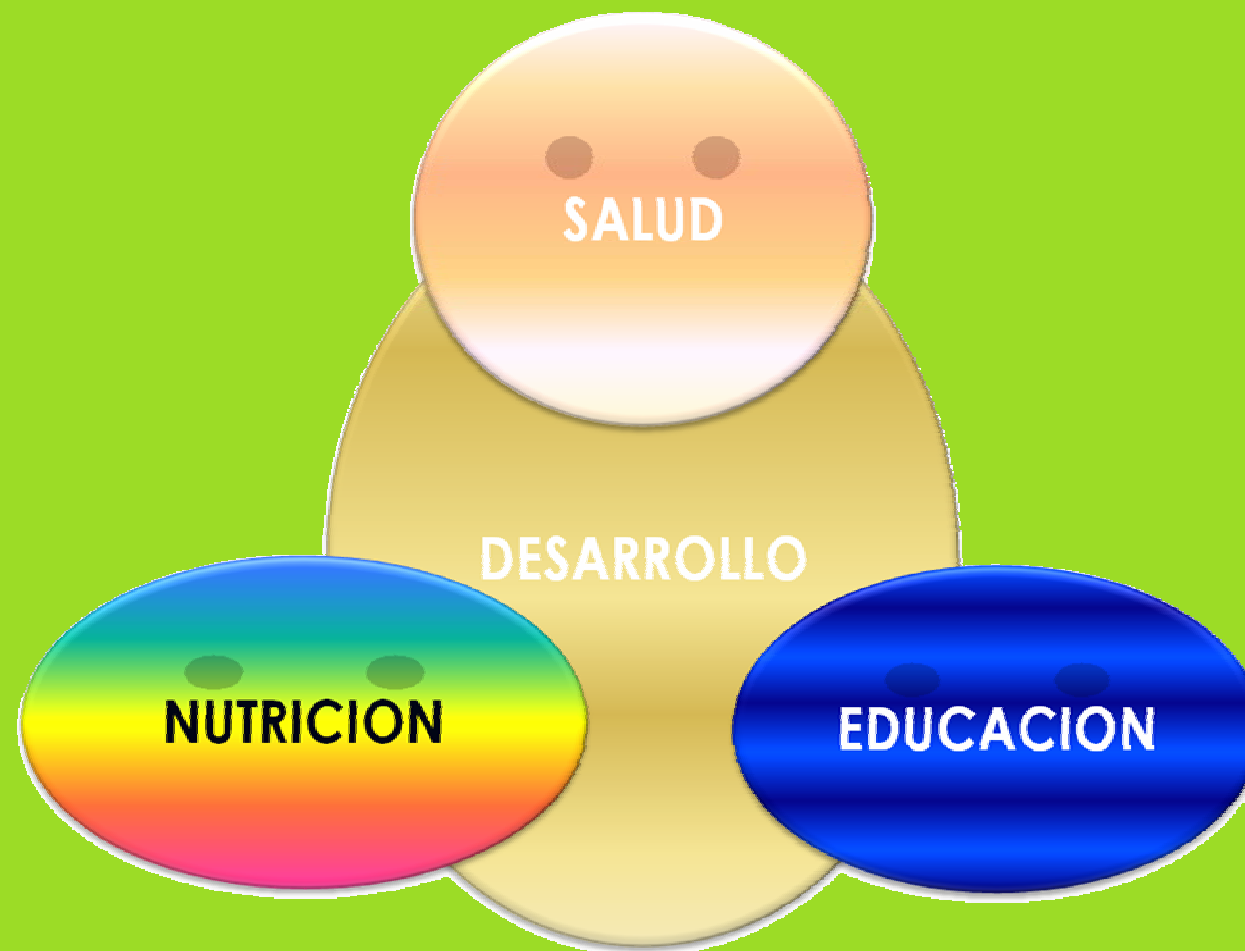
El lote de MAPLE Gas 31B y la Aguaitia son las Que concede el sobrecanon.



# COMPORTAMIENTO DEL PRESUPUESTO CANON PETROLERO DEL 2006 - 2009



# VISION DE LA REGION – ESQUEMA SIMPLIFICADO



**INFRAESTRUCTURA BASICA y DE SERVICIOS**

**AGUA – DESAGUE – ELECTRICIDAD – COMUNICACIONES -TRANSPORTE**

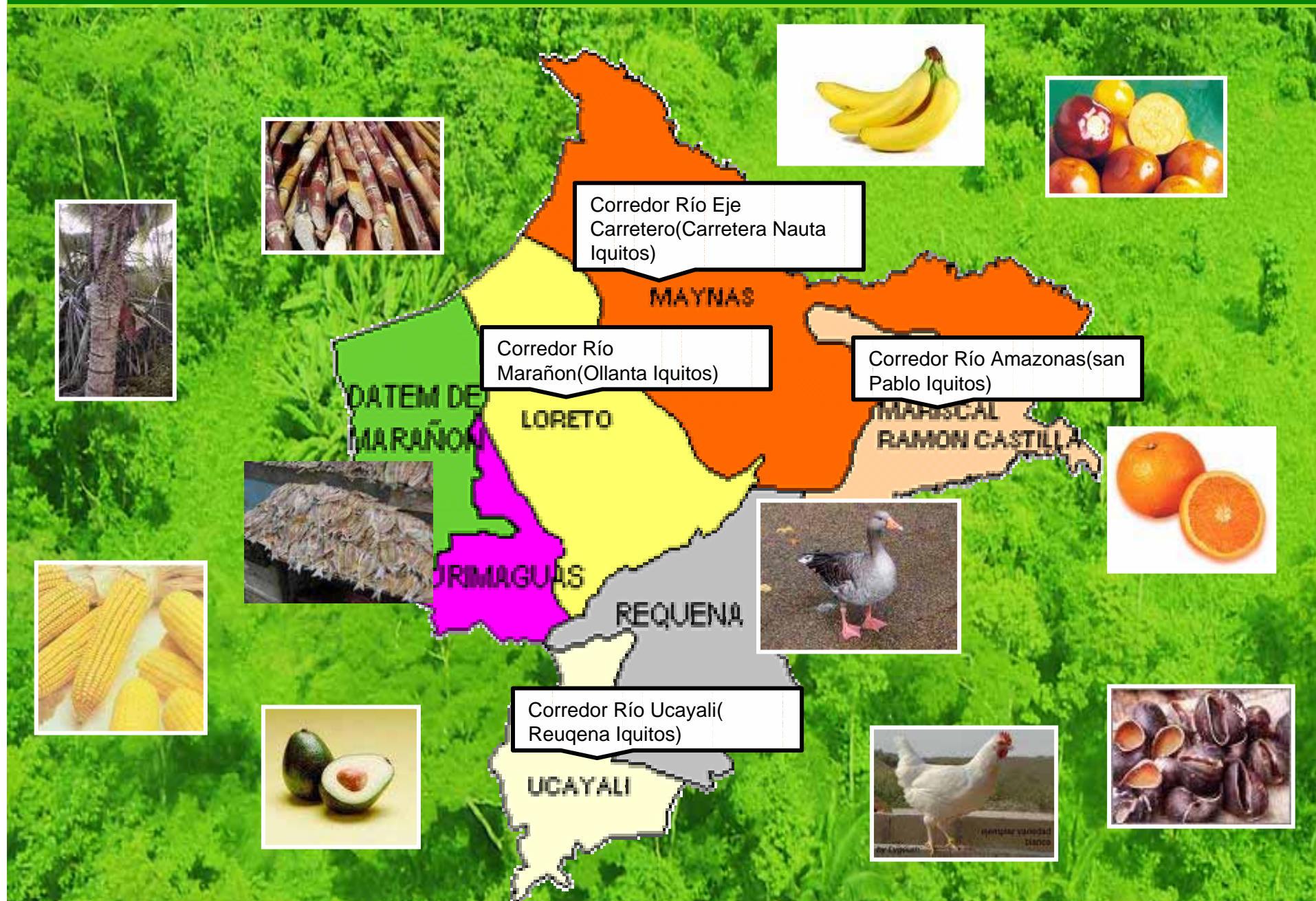




# PROGRAMAS Y PROYECTOS DE DESARROLLO PRODUCTIVO



# PROGRAMA DE APOYO A LA COMERCIALIZACIÓN DE PRODUCTOS AGROPECUARIOS-PROCAR 2008



# PROGRAMA DE APOYO A LA COMERCIALIZACIÓN DE PRODUCTOS AGROPECUARIOS-PROCAR 2008

RUTAS	FERIAS EJECUTADAS	PRODUCTORES BENEFICIARIOS DIRECTOS	TONELADAS DE PRODUCTOS COMERCIALIZADOS	COSTO DE PRODUCCIÓN (S/.)	UTILIDAD (S/.)	TOTAL MOVIMIENTO ECONÓMICO
IQUITOS REQUENA IQUITOS	39	3,422	3,116	847,217	708,947	1'556,164
IQUITOS SAN PABLO IQUITOS	20	2,073	1,802	571,959	720,786	1'488,927
IQUITOS OLLANTA IQUITOS	18	4,067	2,837	867,973	767,234	1'635,207
CARRET. IQUITOS NAUTA	10	2,842	733	206,074	264,814	567,300
<b>TOTAL</b>	<b>77</b>	<b>12,404</b>	<b>8,488</b>	<b>2'493, 223</b>	<b>2'461,781</b>	<b>5'247,598</b>

# Programa de Crédito Agrario

Consolidado de Créditos agrarios 2007-2009  
(actualizado al 31 de Agosto 2009)

Provincia / Zona	Beneficiarios	Monto inversión S/.
MAYNAS	2,447	19'335,952.47
REQUENA	1,243	7,897,494.44
DATEM DEL MARAÑON	467	3'215,597.02
UCAYALI	1,998	9'535,029.99
LORETO -NAUTA	1400	5'488,025.87
RAMON CASTILLA	1,208	4'653,667.00
ALTO AMAZONAS	1,835	13'249,080.539
<b>Total</b>	<b>10,634</b>	<b>63'374,867.32</b>



# Proyecto: Apoyo a la consolidación de cultivos de agro exportación, convenio GRL-FONCHIP/AECI

**Localización.-** Provincia de Alto Amazonas, tramo carretera Yurimaguas. Pampa Hermosa

**Objetivo.-** Contribuir al mejoramiento de las condiciones de vida de la población asentada en el área de influencia de la carretera ecológica Yurimaguas Tarapoto, aprovechando racionalmente los recursos naturales.

**Descripción.-** Se encuentra en ejecución y culmina en el año 2010; tiene como propósito de desarrollar sistemas productivos, competitivos y sostenibles con productores del eje vial IIRSA Norte, Tiene como componentes: El Mejoramiento de los sistemas productivos locales tradicionales del Pijuayo, Sacha Inchi y Camu Camu, Fortalecimiento de la Organización y Gestión Asociativa,

## Inversión

- Inversión Total S/.2,676,200.00 nuevos soles
- Aporte FONCHIP-AECI (65.24%), S/.1,746,200.00
- Aporte GRL (34.76%); S/ 900,000.00

## Beneficiarios

- Al término del 3er, acceden a créditos **beneficiando a 2,000 agricultores organizados.**

## Proyectos: Cacao, Pijuayo y Palma Aceitera Convenio GRL-UNOPS ( Naciones Unidas)



**Localización.-** Provincia de Maynas y Ucayali-Contamana

**Objetivo.-** Ejecución de tres proyectos pilotos con los cultivos: Pijuayo palmito, Cacao y Palma Aceitera para desarrollo de la agroindustria en la región Loreto.

**Descripción.-** En el marco del convenio entre el GRL y Naciones Unidas UNOPS

**Proyecto palmito;** Producción de tallos de Pijuayo para palmito para ser destinados a las plantas procesadoras de envasados y su exportación.

**Proyecto Cacao;** Promoción y producción del Cacao orgánico de alta calidad, en Maynas y Ucayali, para el abastecimiento nacional y exportación.

**Proyecto Palma Aceitera;** Siembra, cosecha y procesamiento de aceite rojo de palma destinado al abastecimiento local con la instalación de una planta extractora.

### Metas

- 450 has de pijuayo palmito, 800 has de Cacao orgánico, 1100 has de palma

**Inversión.-** Palmito: S/ 1'731,160; Cacao S/. 2'690,183 y Palma Aceitera S/ 4'225130

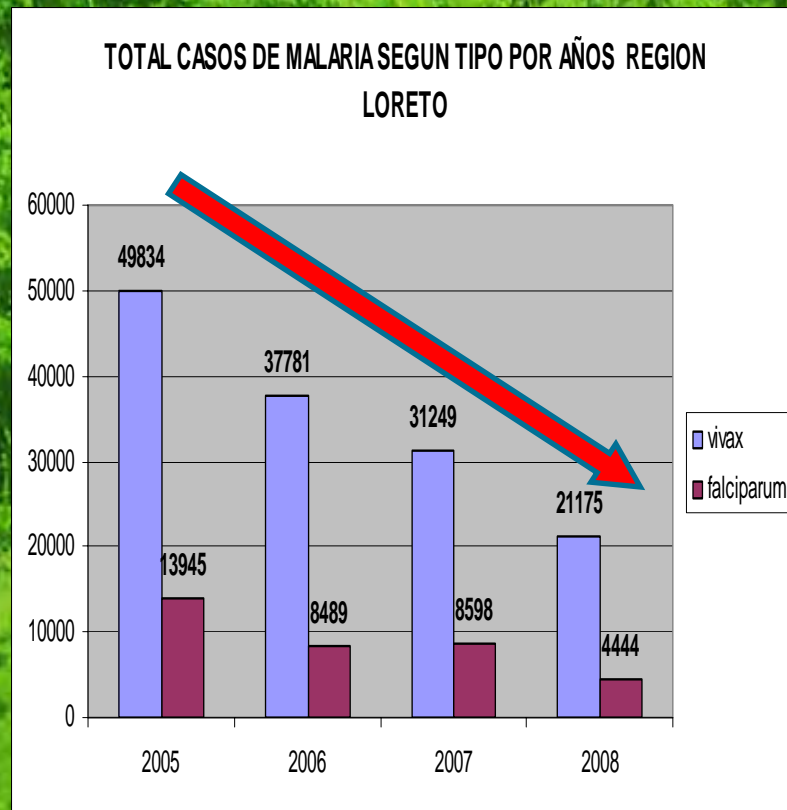
**Beneficiarios:** Palmito: 100 familias; Cacao: 200 familias y Palma Aceitera: 300 familias

# Avances de ejecución Proyectos GRL-UNOPS

Proyecto	Ubicación	Situación plantaciones Setb 2009	
		Meta	
Palma Aceitera	Maynas	1100 has	Plantones para siembra para 300 has
			Plantones en Vivero para 600 has
			Plantulas en pre vivero para 200 has
Cacao	Maynas	800 has	Instaladas 150 has
	Ucayali		Instaladas 200 has
Palmito Pijuayo	Maynas	450 has	Instaladas 200 has

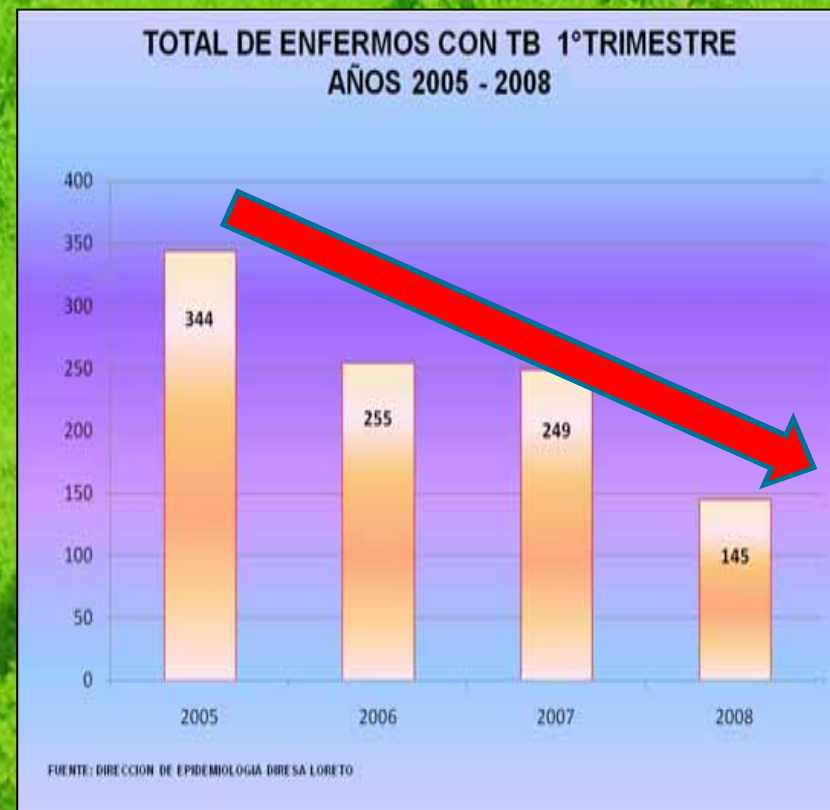
# SALUD

## REFORZAR LA ATENCIÓN INTEGRAL: MALARIA



Reducción de 38,000 casos (60%) en los 4 últimos años, con énfasis en malaria falciparum

## PREVENCIÓN Y CONTROL DE TBC



Disminución sostenida de casos de TBC



# Reforzar la atención integral en cada etapa de vida: ATENCIONES

13,400 atendidos y 60,400 atenciones, así como 2700 actividades preventivo promocionales a través de las brigadas de Atención Integral de Salud en Poblaciones Excluidas y Dispersas - AISPED en el 2008.

432,000 afiliaciones al SIS (niños, adolescentes, gestantes y pacientes focalizados)  
1,791,006 atenciones por el SIS en el 2008.



# MEDICO EN TU BARRIO POR PROVINCIA POR MES - 2008



# EDUCACION

-Se dispuso en inversión S/. 27'145, 894.08, solo en construcción de infraestructura.

-Mantenimiento, Acondicionamiento y/o adecuación de Instituciones Educativas, se invirtió S/. 1' 620,774.84.

-Se entregaron módulos escolares, equipos de computo, máquinas de coser, paquetes escolares, implementación de bibliotecas, internet y bandas de paz.



**Inversión Proyectada al  
Año 2009**

PROVINCIA	MONTO DE INVERSION
MAYNAS	14,944,318.75
DATEM DEL MARAÑON	804,293.00
LORETO	2,967,047.65
REQUENA	13,768,921.00
ALTO AMAZONAS	8,598,355.00
UCAYALI	2,303,626.00
<b>TOTAL INVERSION S/.</b>	<b>43,386,561.40</b>

# INFRAESTRUCTURA



Agua Potable 180 Millones de Soles en Iquitos, Belén, Punchana y San Juan. 523,644 personas beneficiados mejorando la salud de la población



Mejoramiento y Ampliación del Sistema de Alcantarillado e Instalación de la Planta de Tratamiento de Aguas Residuales (415 millones de soles)

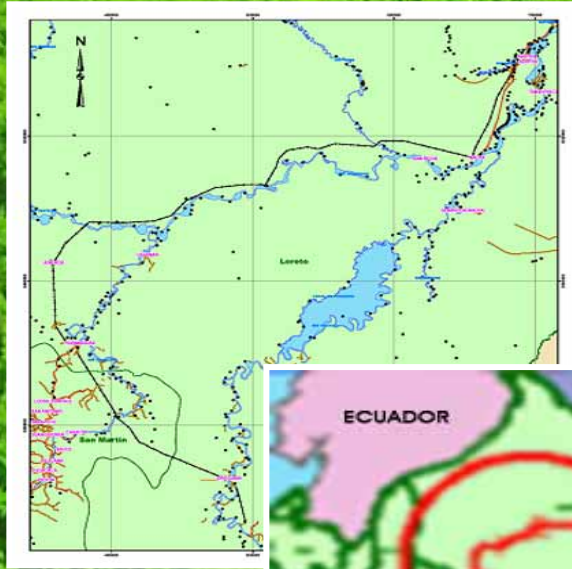
# VIVIENDAS DE MADERA

## Una alternativa para nuestra región

El aprovechamiento de los Programas Habitacionales del Gobierno, con un diseño regional que priorice la utilización de la madera como material predominante, permitirá crear más puestos de trabajo y una vivienda digna para el poblador de la zona urbana y rural



# TREN INTEROCEÁNICO NORTE



Une a Iquitos y Yurimaguas ,  
conectando las ciudades de Nauta,  
los centros poblados de Urarinas,  
Tigre, Lagunas y Jeberos, San  
Regis, Miraflores, Santa clara, San  
Pedro I, San Pedro II, San Rosa,  
San Roque, José de Saramuro,  
San Pedro, Maypuco, Pucacuro,  
Naranja y Libertad, beneficiando a  
225,730 personas.

# OBJETIVOS ESTRATÉGICOS

1. Promover e impulsar el desarrollo de las actividades productivas para el consumo interno y externo, viabilizando el desarrollo integral sostenible, de una manera adecuada, ordenando los usos del espacio amazónico, en igualdad de género y oportunidades.



2. Mejorar el nivel de los servicios sociales básicos, orientados principalmente a la población de extrema pobreza y zonas fronterizas.



3. Promover y proporcionar servicios de comunicación e Infraestructura Vial con medios de transportes eficientes y seguros para los ejes económicos establecidos, a fin de tener articulación social, económica y territorial, con énfasis en zonas de frontera.



4. Brindar atención prioritaria a los programas emergentes de salud, educación y nutrición de la población.



5. Promover el desarrollo económico de la región, mediante la conservación de la biodiversidad y el uso sostenible de los recursos naturales considerando los efectos de la alteración del medio ambiente.



6. Promover y fortalecer el desarrollo institucional a través de la capacitación al recurso humano; implementación de nuevas tecnologías y procedimientos institucionales.



7. Promover la generación de valor agregado y la transformación industrial a los productos exportables de la Región, propiciando la competitividad en el mercado regional, nacional e internacional, con la participación de la inversión privada.



8. Promover el fortalecimiento de la democracia, la gestión pública y el liderazgo regional, para la gobernabilidad de la región.





# LA AMAZONÍA ES RESPONSABLE DEL 40% DEL OXIGENO DEL MUNDO



**GRACIAS!**

*La amazonia así como toda la naturaleza mundial, es ecosistémica, el hombre es parte de ella, para generar desarrollo sostenible e inclusivo, solo hay que evidenciar sus ventajas comparativas a partir del eje central de ese ecosistema, el hombre amazónico, su conocimiento, sus costumbres y su lucha permanente por mantenerse dentro de ese universo.*