

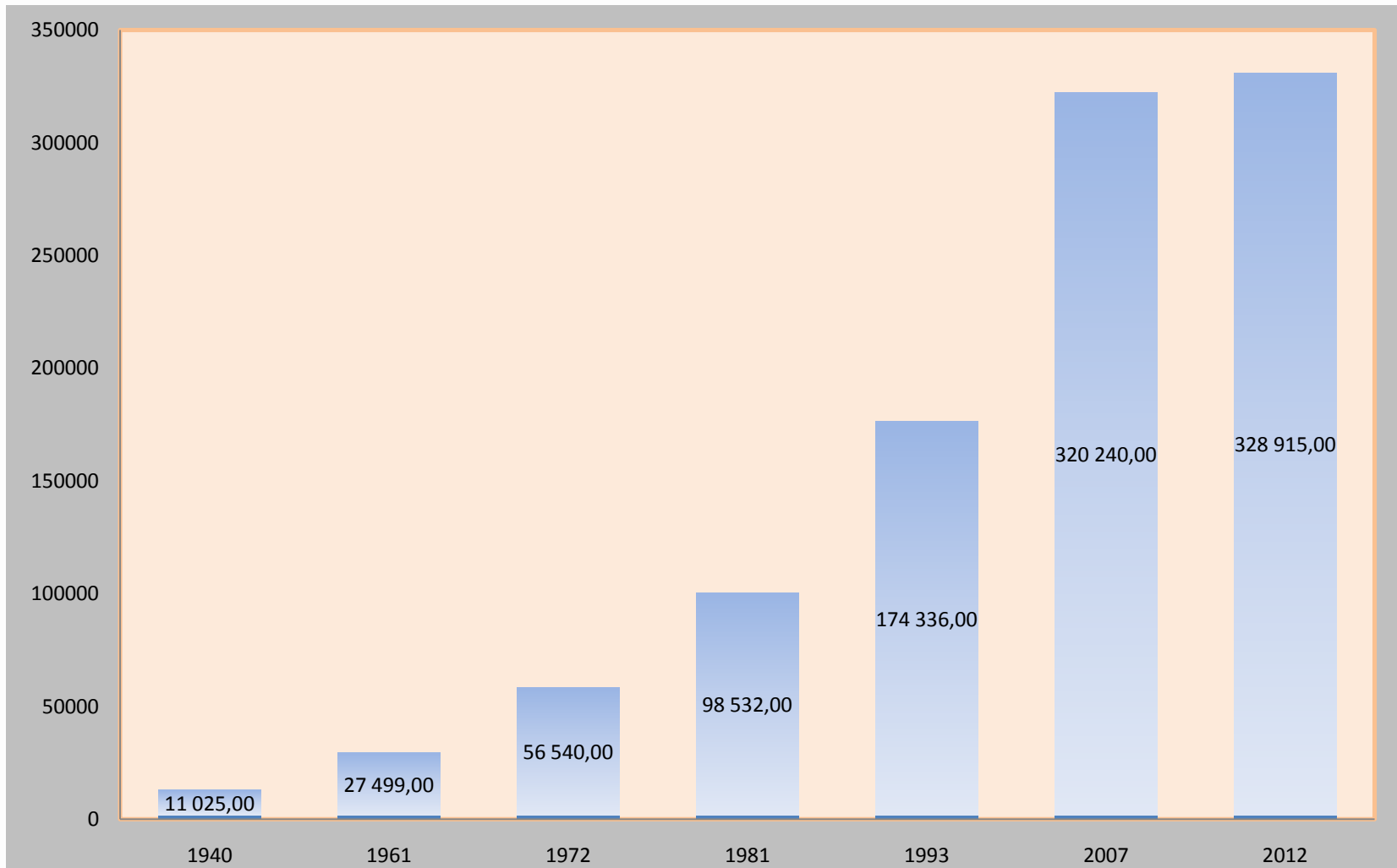
GOBIERNO REGIONAL DE TACNA

VICE PRESIDENTE: COM. SOC. FRANKIE KUONG DELGADO



RETOS
Y
POSIBILIDADES DE LA
REGION DE TACNA

POBLACION DESDE 1940 AL 2012



ENCUENTRO ECONOMICO – REGION TACNA

2013



Planificación Territorial Indicativa: Cartera de Proyectos IIRSA 2010

El Documento “Planificación Territorial Indicativa: Cartera de Proyectos IIRSA 2010” tiene como objetivo central difundir los principales desarrollos realizados en la Iniciativa para la Integración de la Infraestructura Regional Suramericana (IIRSA) en materia de planificación territorial indicativa y de identificación de proyectos relevantes para el objetivo de la integración física regional. En particular, se presentan los aspectos generales de la Iniciativa, los resultados alcanzados en planificación territorial en los 10 años de trabajo de IIRSA y la Cartera de Proyectos IIRSA al año 2010.

Cuadro Nº 162 - Grupos de proyectos del Eje Perú-Brasil-Bolivia

Grupos	Países involucrados
Grupo 1: Corredor Porto Velho - Rio Branco - Assis - Puerto Maldonado - Cusco / Juliaca - Puertos del Pacifico	Brasil - Perú
Grupo 2: Corredor Rio Branco - Cobija - Riberalta - Yucumo - La Paz	Bolivia - Brasil - Perú
Grupo 3: Corredor Fluvial Madeira - Madre de Dios - Beni	Bolivia - Brasil

ENCUENTRO ECONOMICO – REGION TACNA 2013

Mapa N° 60 - Grupos del Eje Perú-Brasil-Bolivia



Grupo 1: Corredor Porto Velho -
Rio Branco - Assis -
Puerto Maldonado - Cusco /
Juliaca - Puertos del Pacifico

Grupo 2: Corredor Rio Branco -
Cobija - Riberalta -
Yucumo - La Paz

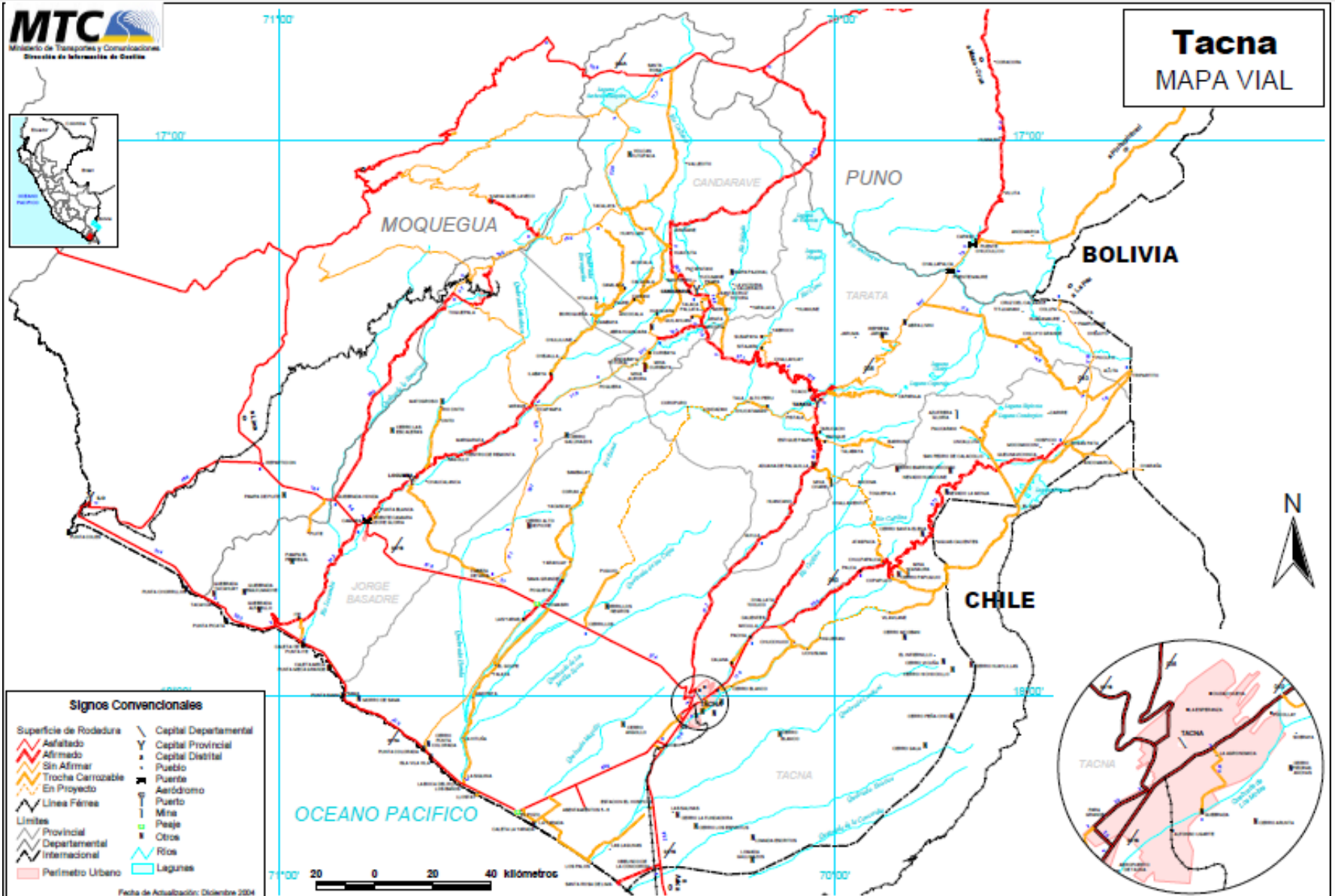
Grupo 3: Corredor Fluvial
Madeira - Madre de Dios - Beni

- Proyecto
Mega
Puerto
Miguel
Grau

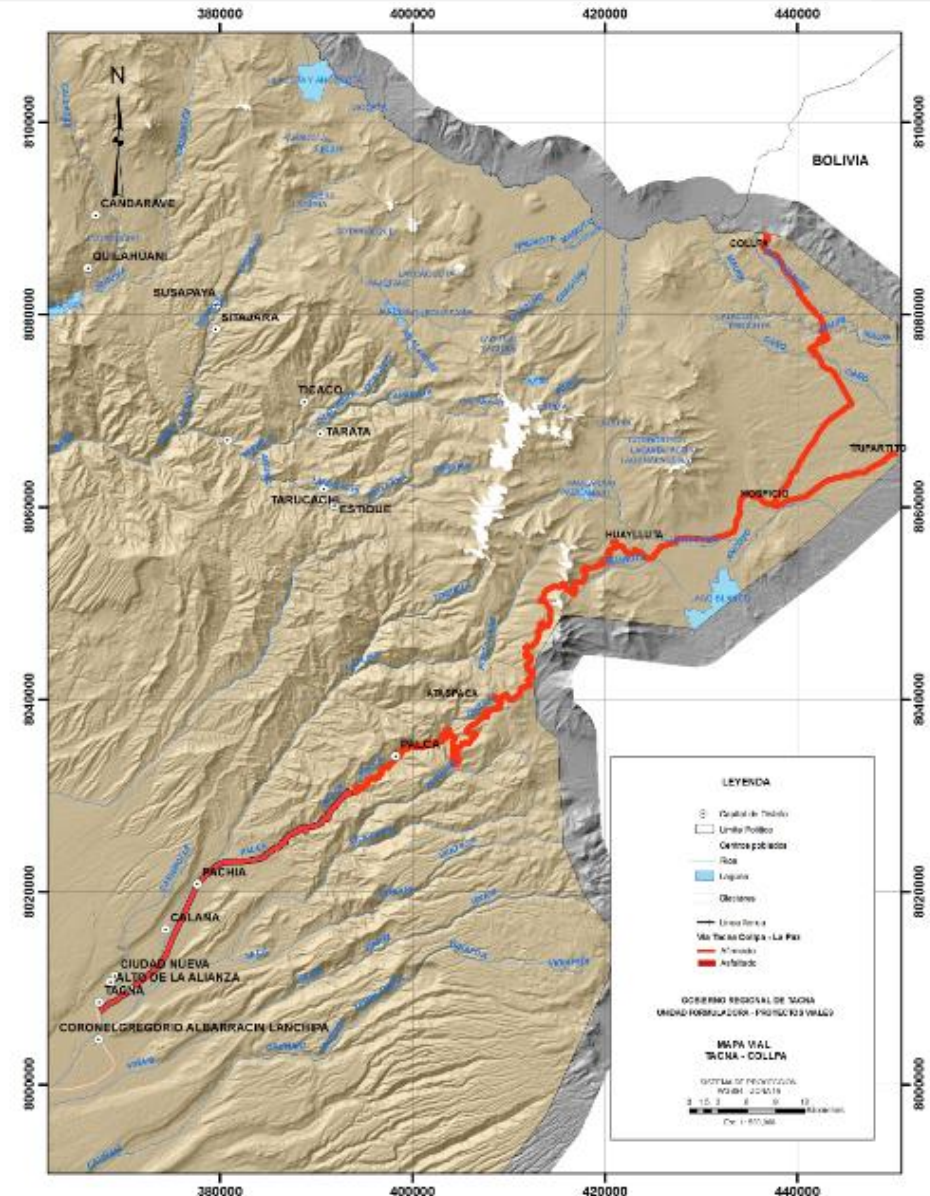


ENCUENTRO ECONOMICO – REGION TACNA 2013

Tacna MAPA VIAL

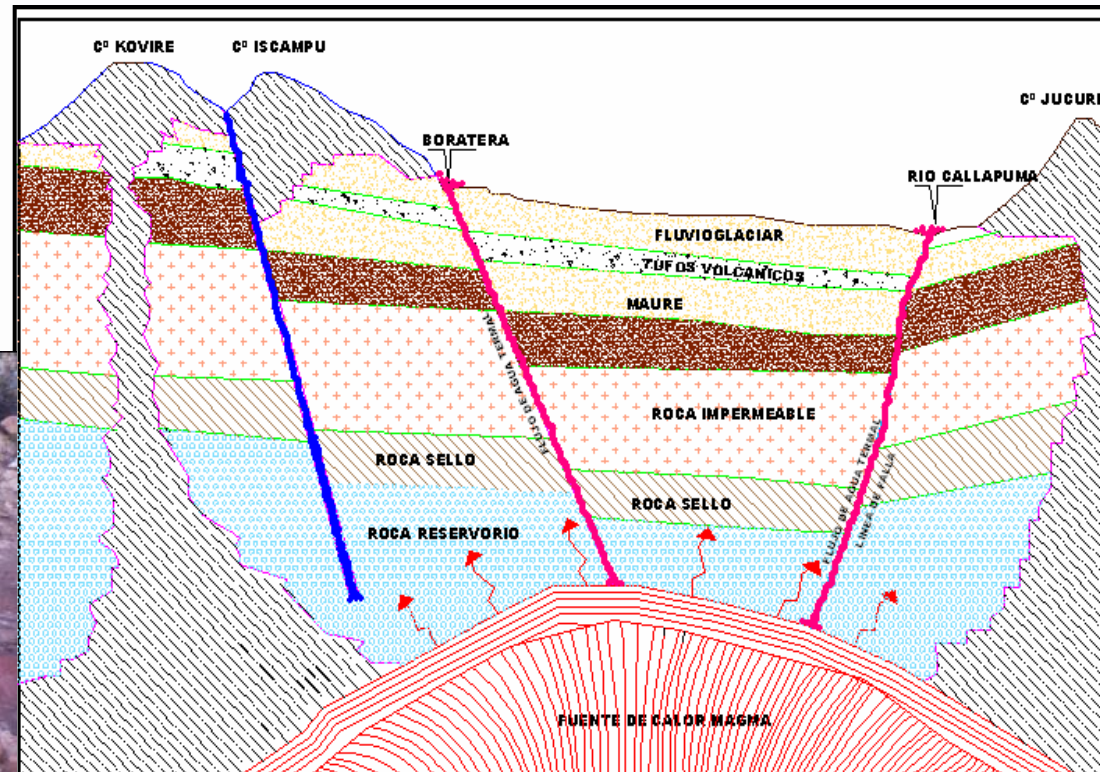


- Proyecto Vial Tacna - Collpa



- Potencialidad de Tacna

La fuentes geotermales



ESQUEMA DEL ORIGEN DE LAS AGUAS TERMALES - KALLAPUMA

Tacna, primer productor de orégano del Perú

Tacna tiene una tradición de más de 60 años, pero en los últimos 20 años tuvo un crecimiento sostenible llegando a ser cultivado por más de 1250 pequeños productores de la región



Fiebre del "oro verde" en Tacna:
producción de aceitunas crece 12%

29 de octubre de 2012



Tacna es la primera región productora de olivo del Perú. Representa el **70%** de la **producción nacional**. Los campos de cultivo de olivo se extienden en 13 mil hectáreas y hay más de mil 200 productores. Marcelina es una de ellas y tiene cinco hectáreas de cultivo.

GRACIAS