

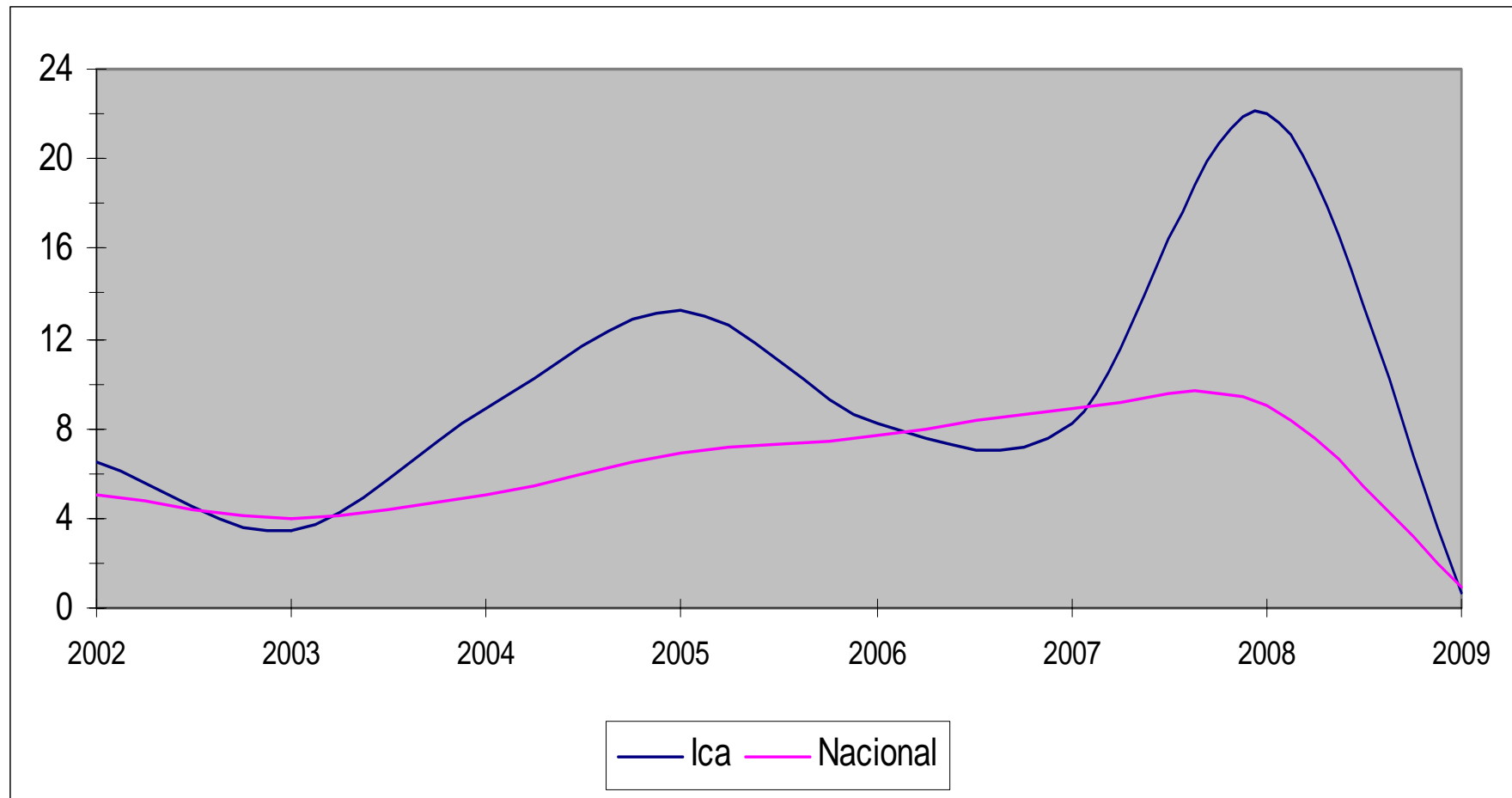


**Cámara de Comercio,  
Industria y Turismo  
de Ica**

*Sembrando Progreso*

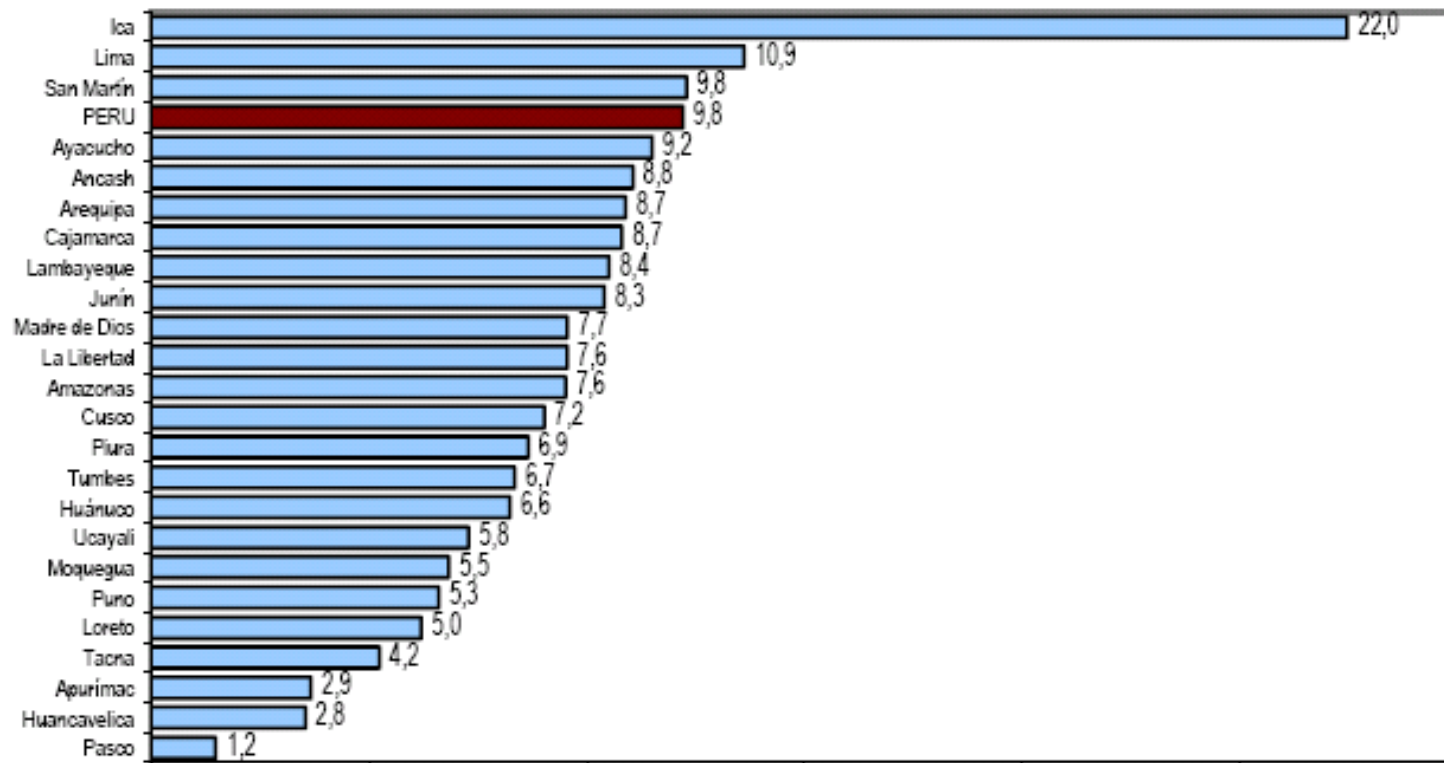
**Ricardo Rivera Santander Medina  
Presidente del Directorio**

## Evolución PBI Ica vs. Nacional Años 2002 - 2009



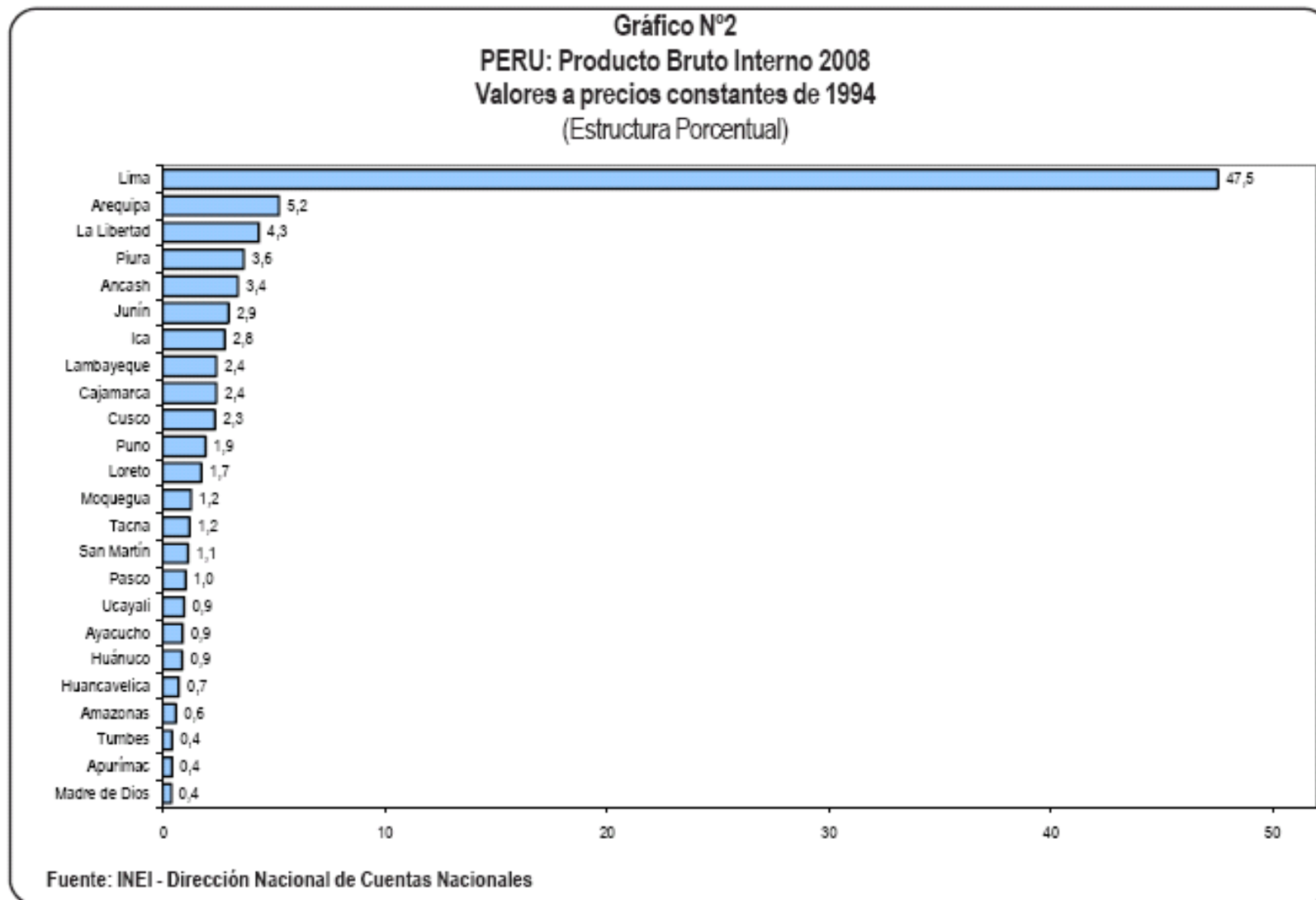
## PBI por Departamento Año 2008

Gráfico N°1  
PERU: Tasa Anual 2008



Fuente: INEI - Dirección Nacional de Cuentas Nacionales

## Participación PBI Nacional Año 2008



**Nuestra región en las últimas décadas a sufrido muchos desastres naturales afectando la actividad económica y social de las provincias y distritos afectados por ellos.**

## Los impactos económicos del terremoto en Ica

- Las ciudades más afectadas fueron Chincha, Pisco e ICA.
- 596 personas fallecidas, 655,674 damnificados y afectados.
- 139,521 viviendas destruidas, inhabitables y afectadas.
- Ocasiono daños en la infraestructura productiva, de servicios, vial y de energía.
- Interrumpió las actividades sociales y económicas de la región.

## Sismo afecto mas del 40% de áreas de cultivo de la región ICA

### Áreas de Cultivo Afectadas en la Región Ica

Junta de Usuarios	Hectáreas bajo riego	Hectáreas afectadas	Nº Agricultores
Chincha	24 000	12 000	7 470
Pisco	21 318	5 330	3 500
La Achirana	16 000	16 000	8 000
Ica	13 400	6 000	9 200
Palpa	6 000	-	1 800
Nazca	8 000	-	2 500
<b>Total</b>	<b>88 718</b>	<b>39 330</b>	<b>32 470</b>

Fuente: PSI, ATDR, Juntas de Usuarios.

## Región ICA hacia el futuro

- Actualmente y afrontando algunas crisis -como la escasez de **agua**-, ICA es una de las regiones con más desarrollo en el país, debido a la agroindustria y la agro exportación de (**uva**, **espárrago**, páprika, etc.) experimentado en los últimos años.



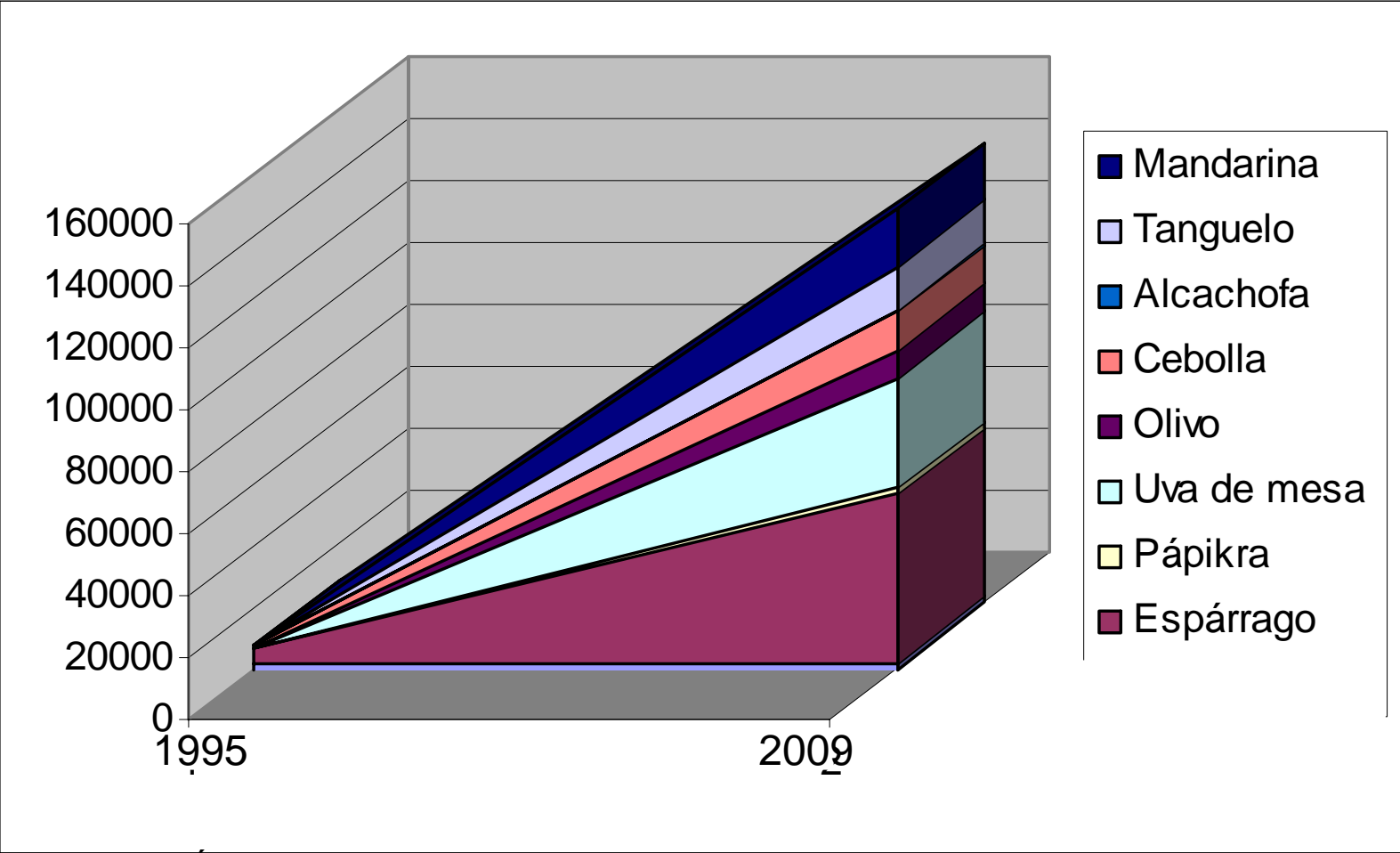
# Agricultura



Ica representa un gran potencial exportador; posee el 65% de la agro exportación del Perú. En la actualidad se está exportando 46 productos, entre los que destacan: el **espárrago**, **uva de mesa**, tangelo, **mandarina**, **alcachofa**, **cebolla**, **palta**, **páprika**, entre otros. Los datos de las tierras cultivadas en la región Ica, es como sigue:

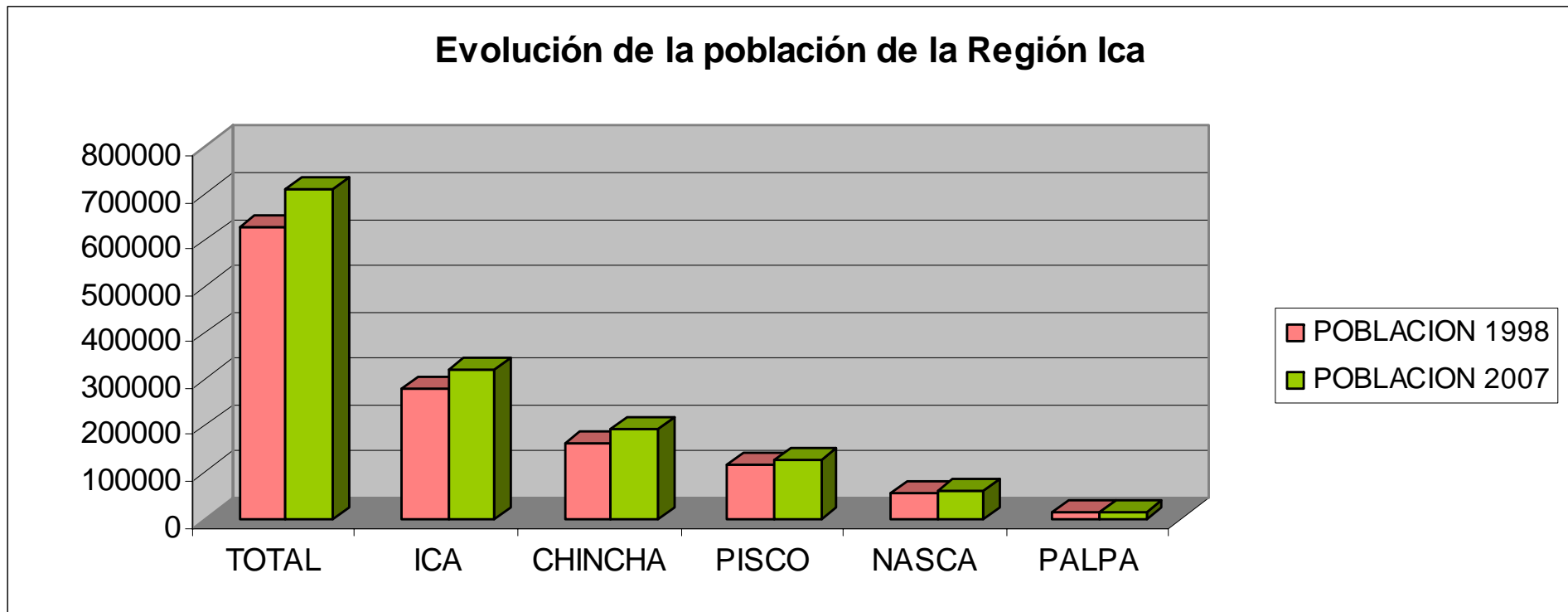
- Superficie de la región Ica: **2.130.551 ha**
- Área aprovechable: **234.454 ha**
- Tierras cultivadas: **116.909 ha**

# Exportaciones



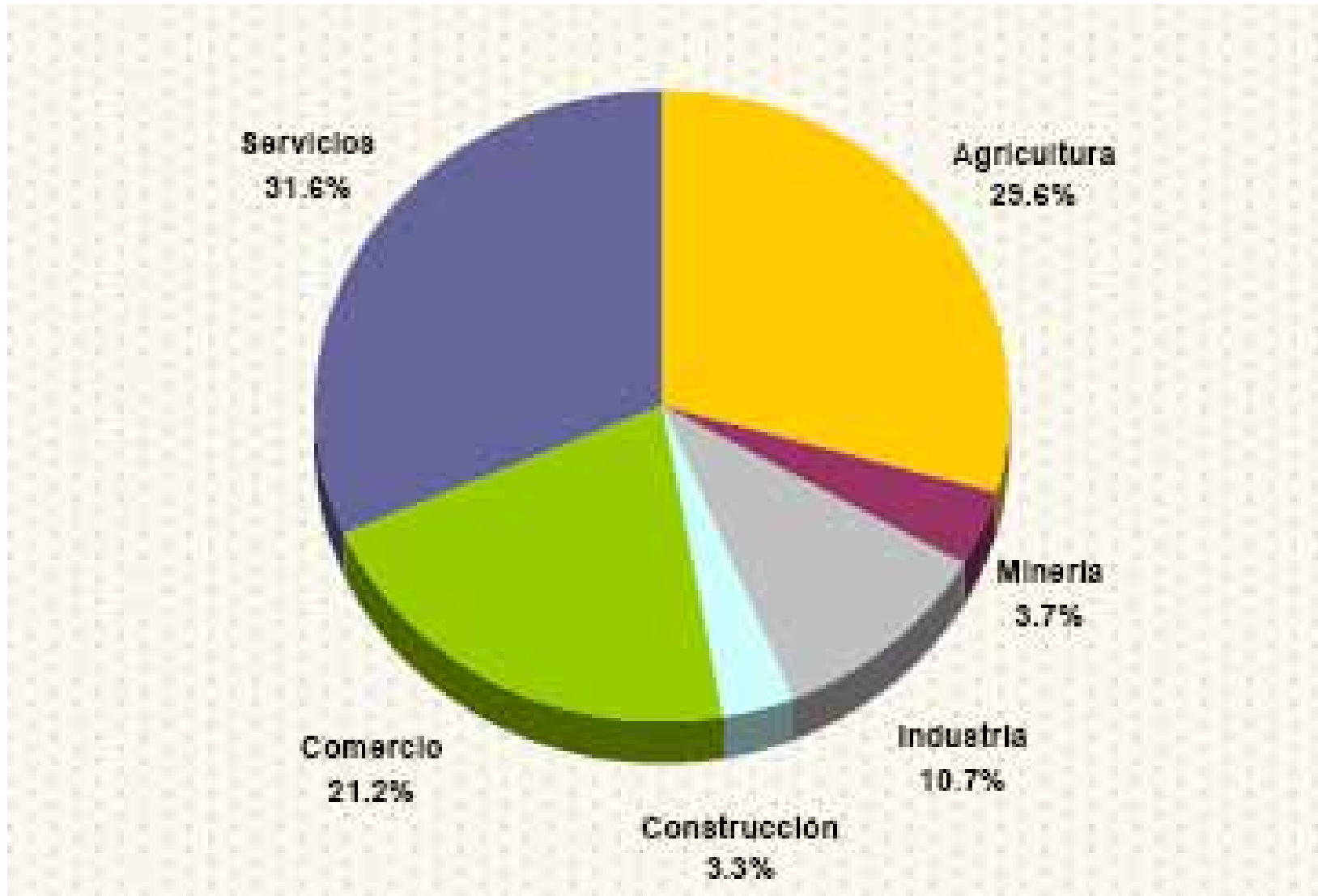
FUENTE: CÁMARA ICA

# Población



Fuente: Censos 1998 2007 INEI

## Región Ica: PEA Ocupada por Sectores Económicos



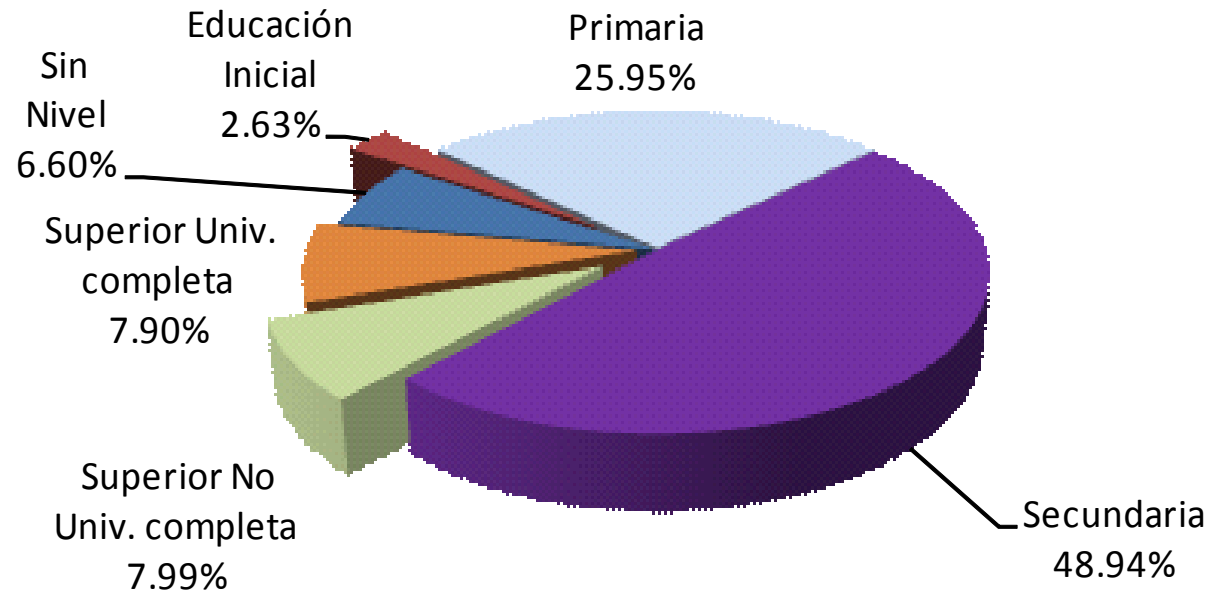
Fuente: INEI, Encuesta Nacional de Hogares

# Educación



Cámara de Comercio,  
Industria y Turismo  
de Ica  
*Sembrando Progreso*

## Región Ica: Nivel educactivo alcanzado de la población, porcentajes, 2007 - 2009



Fuente: INEI , Censo Nacional 2007, XI de población y VI de vivienda.

Elaboración: APROLAB II - ODER ICA

# Educación



- **Colegios públicos y privados]**
- Total: 1.149.
  - Educación inicial: 394.
  - Educación primaria: 574.
  - Educación secundaria: 181
- **Universidades**
- [Universidad Nacional San Luis Gonzaga](#)
- [Universidad Alas Peruanas](#) (\*\*)
- [Universidad San Juan Bautista](#) (\*\*)
- [Universidad Ada A. Byron](#) (\*\*)
- (\*\*) Universidad privada.
- **ESCUELAS SUPERIORES**
- [Escuela Superior de Formación Artística Pública "Sérvulo Gutiérrez" Ica](#)
- Escuela Superior de Música "Francisco Pérez Anampa" Ica.

## **Nuestro rol en el desarrollo de la Región Ica**



Es promover la libre empresa y representar los legítimos intereses de nuestros asociados facilitando su vinculación a nuevas oportunidades de negocios, como también brindando asistencia y servicios empresariales especializados e impulsando su competitividad en una economía de creciente globalización.



## **Nuestros Servicios:**

**Certificado de Origen**

**Registro Provincial de Protestos y Moras**

**Central de Riesgos**

**Formación Empresarial**

**Asesoría Empresarial**

**Centro de Conciliación y Arbitraje**

**Trámite de entrega de placas de tránsito**



**La pregunta es, somos  
protagonistas  
O somos simples  
espectadores?**





**[www.camaraica.org](http://www.camaraica.org)**

**Gracias a ustedes**